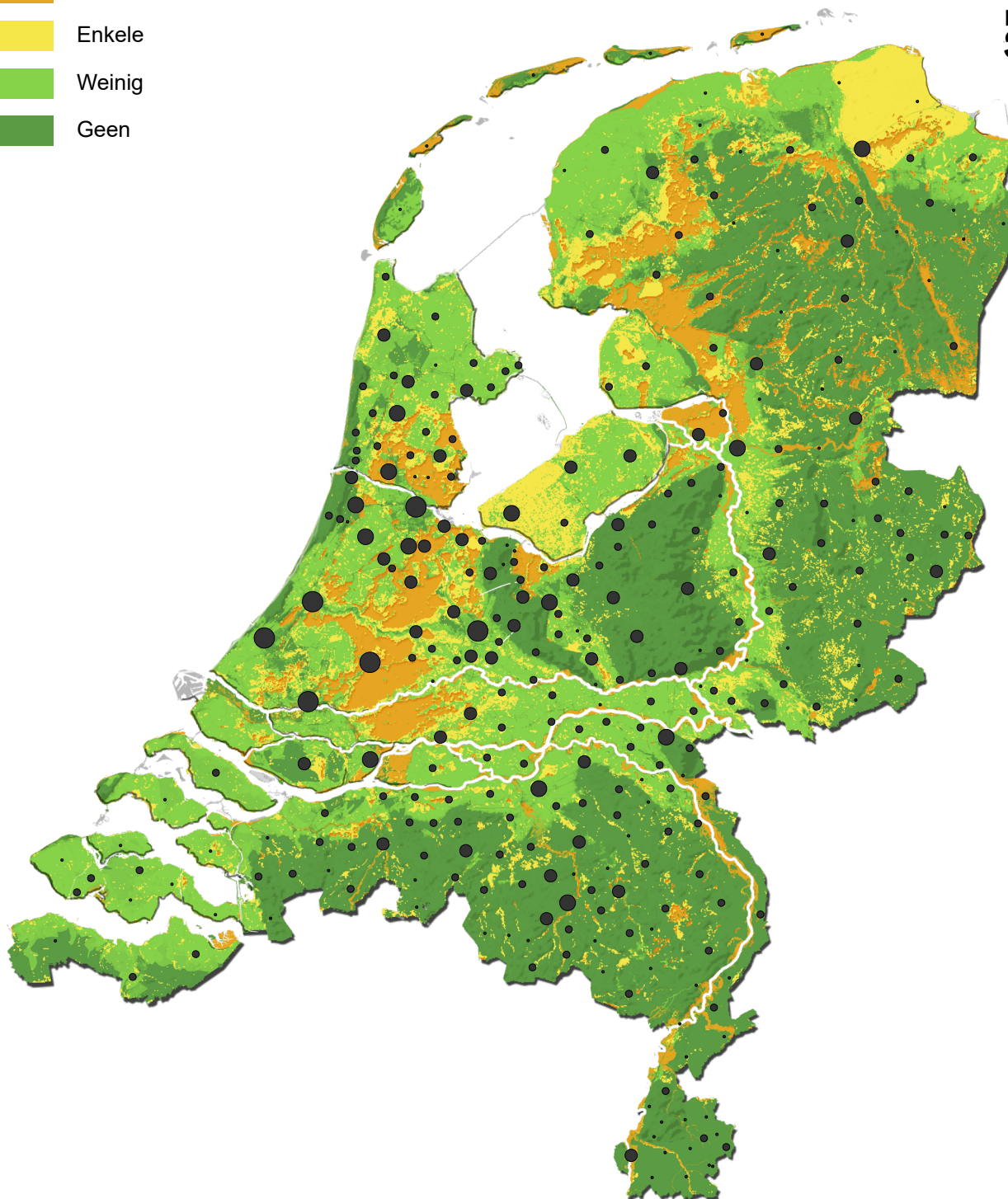
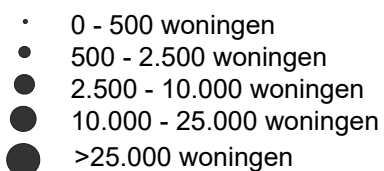


# Geschiktheidskaart bebouwing met geplande woningen tot 2029<sup>1</sup>

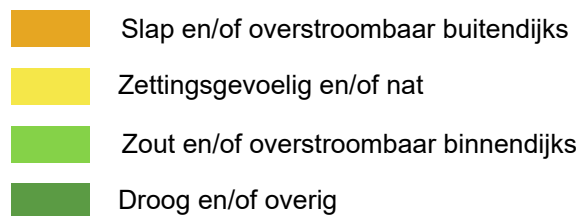
## Beperkingen woningbouw



## Bouwplannen 2021-2029<sup>2</sup>



## Geschiktheidskaart per type ondergrond



<sup>1</sup> Combinatie van Nationale Woningbouwkaart (ABF, 2021) en Geschiktheidskaart: bebouwing (Deltares, BoschSlabbers en Sweco, 2021)

<sup>2</sup> De woningbouwopgave is geprojecteerd in het midden van de desbetreffende gemeente