Omgevingsvisie Rotterdam

#Omgevingskwaliteit G40

Gemeente Rotterdam

Bijzondere topografie Rotterdam

Gemeente Rotterdam

Vertaling van kwaliteit
Binnen:

- omgevingsvisie
- omgevingsprogramma's
- omgevingsplan

OMGEVINGSVISIE LANGE TERMIJN VISIE EN BESLISPUNTEN		
VIJF PERSPECTIEVEN ALS 'KOMPAS'		
BESLISPUNTEN THEMATISCH	BESLISPUNTEN GEBIEDSGERICHT	BESLISPUNTEN NIEUWE MANIEREN VAN WERKEN

PROGRAMMA'S DOELSTELLINGEN EN MAATREGELEN	
PROGRAMMA THEMA A	PROGRAMMA GEBIED A
PROGRAMMA THEMA B	PROGRAMMA GEBIED B
PROGRAMMA THEMA C	PROGRAMMA GEBIED C
PROGRAMMA THEMA D	PROGRAMMA GEBIED D
PROGRAMMA THEMA ...	PROGRAMMA GEBIED ...

OMGEVINGSPLAN REGELS	
ALGEMENE REGELS	GEBIEDSGERICHTE REGELS

Gemeente Rotterdam

5 perspectieven voor de koers van de stad

Transitie naar duurzame energie, circulaire productie en recycling

Meer groen, klimaatadaptatie en wandel- en fietsroutes

50.000 woningen erbij ism mobiliteit, groen en voorzieningen

Gemengde wijken, voorzieningen en betaalbaarheid

Condities voor werken en leren in de nieuwe economie

Gemeente Rotterdam

Van koers naar sturen



Ruimte voor groei van de stad

Ruimte voor transities
- Nieuwe economie
- Mobiliteitstransitie
- Energietransitie
- Klimaatadaptatie

Kernpunten

Uitwerking in gebieden

1. Binnenstad+
2. Ontwikkelzone A – Z
   Alexander- Kralingse Zoom – Stadionpark – Hart van Zuid
3. NPRZ
4. De Nieuwe Maas (van Schie tot IJssel)

A. Rotterdamse meerkamp
gebundelde aanpak van wijken

B. Ontwikkelen reg. knopen
i.c.m. investeren in openbare ruimte

i. Kleine kernen: Hoek van Holland

ii.Haven

iii. Agenderen ontwikkelzone Schiedam – Van Nelle – M4H – Charlois – Hart van Zuid

Gemeente Rotterdam

Rotterdamse omgevingseffect rapportage (ROER)

Gemeente Rotterdam

Perspectieven > kernpunten > indicatoren

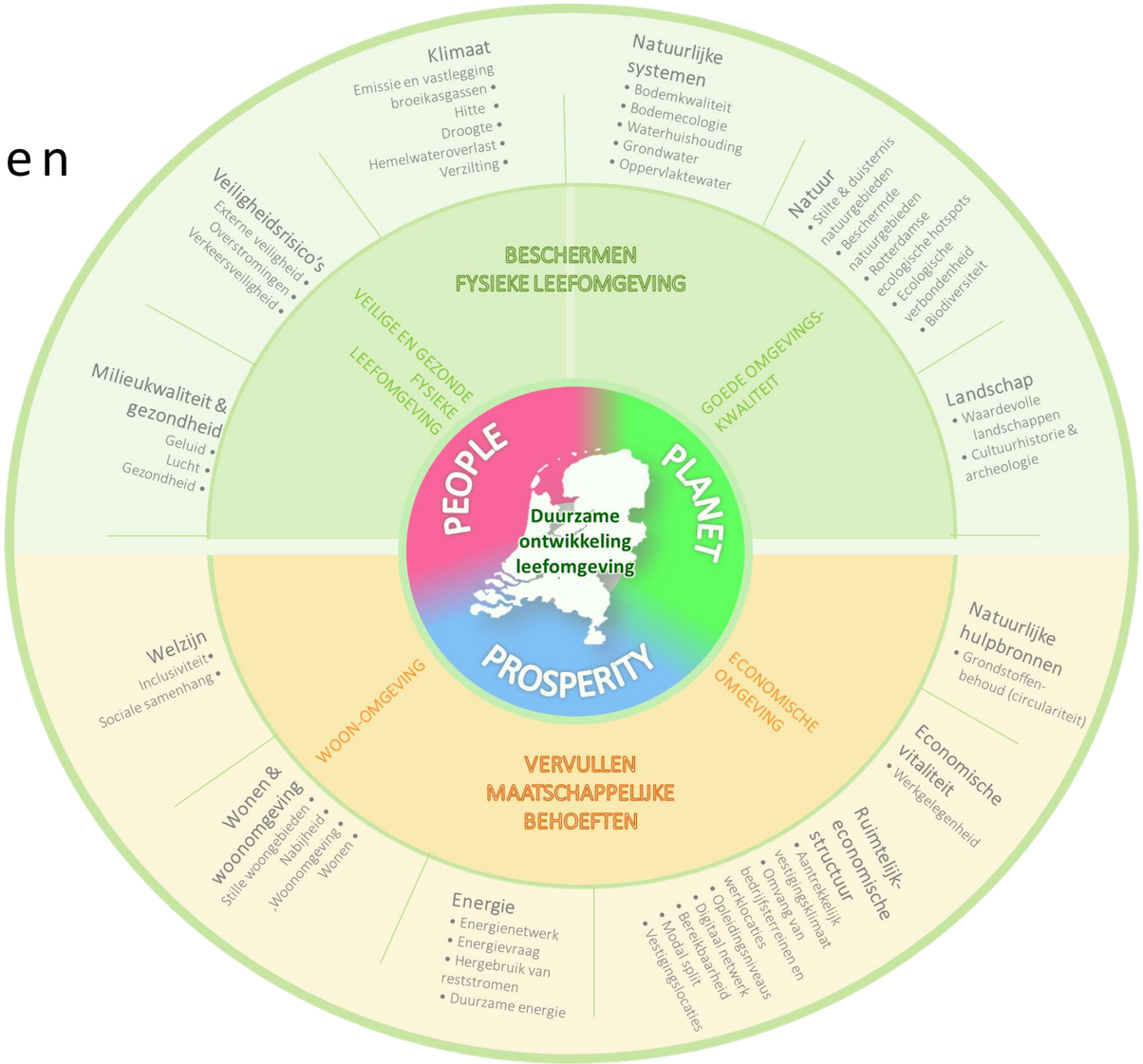

Gemeente Rotterdam

Gebiedsuitwerking A tot Z (Oostflank Rotterdam)

Gemeente Rotterdam

Gezond

Compact

Inclusief

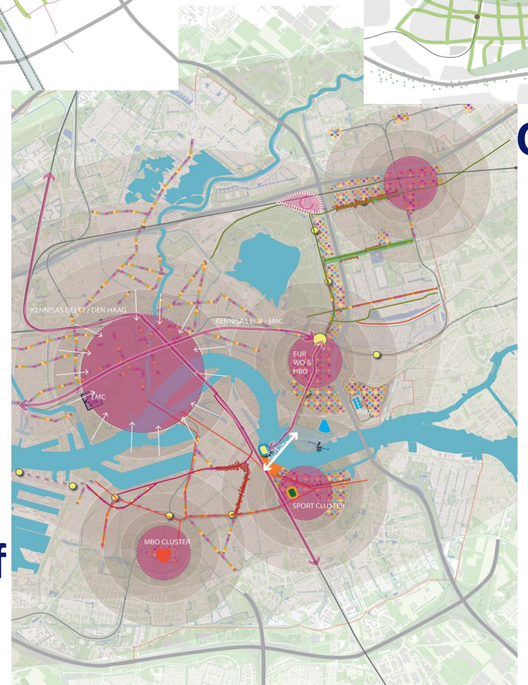

Productief

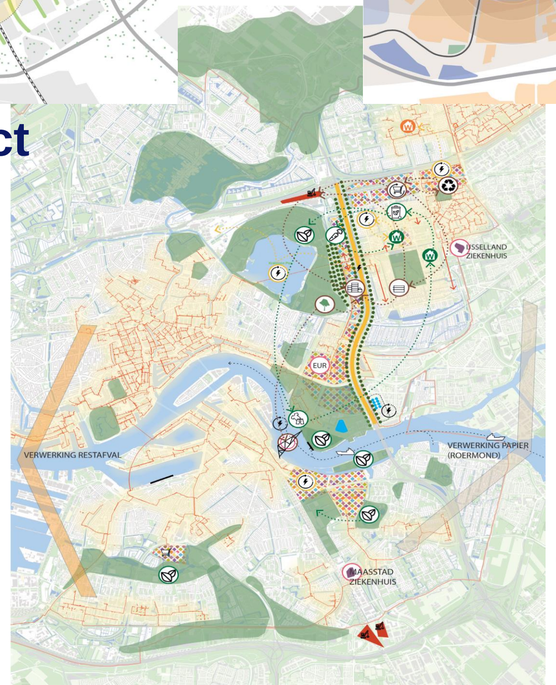

Circulair

Gemeente Rotterdam

Verdelingsvraagstuk:

Groen is noodzakelijke voorwaarde voor verdichting, maar de verdichting leidt tot afname van de kwantiteit

Optimaal benutten bestaand groen

Betere verbindingen tussen wijken en groengebieden (bv Alexander – Kralingse Bos, verbinden focuswijken aan Maas)

Exclusief en extensieve gebruikte gebieden intensiveren

Nieuw groen

Groen op en aan gebouwen

Rivier als landschap

Feijenoord XL?

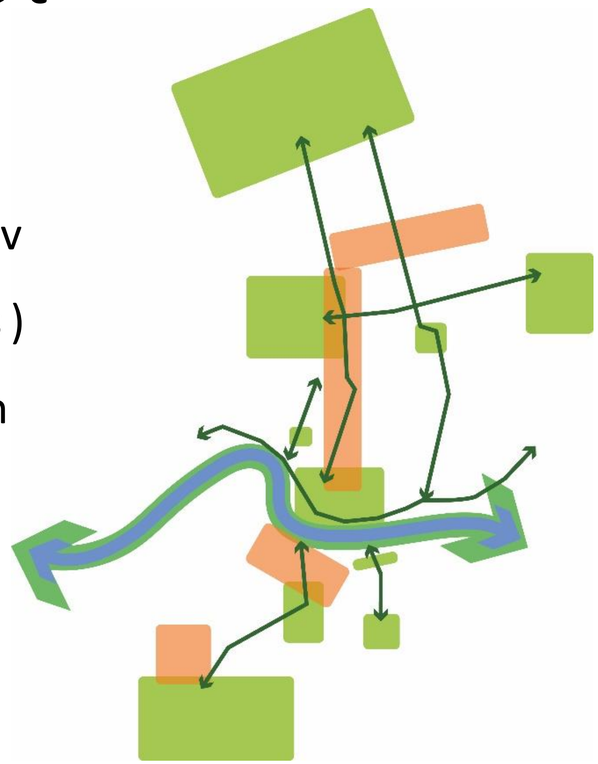

Gemeente Rotterdam

4 knooppunten met eigen identiteit
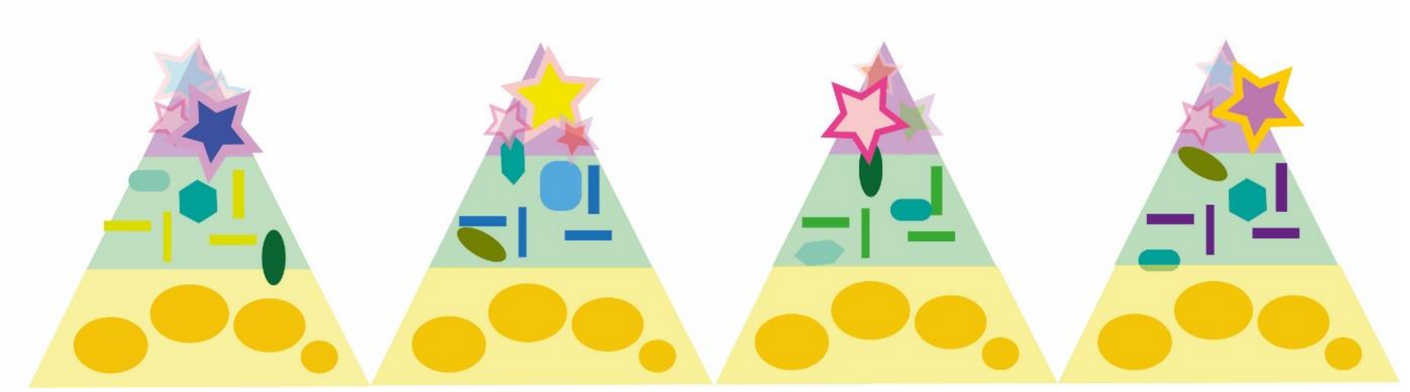
Alexanderknoop, Kralingse Zoom/EUR, Stadionpark en Hart van Zuid
Interactiemilieus: werken, wonen en voorzieningen
Verblijfskwaliteit vergroten
In samenhang uitwerken naar eigen identiteit per knoop
Uitwerkingsopgaven rondom ruimtebeslag overstaphubs voor personen en overslaghubs voor goederen